

# 8 Rutas ecológicas

**Colmenar Viejo**  
a pie y a pedal

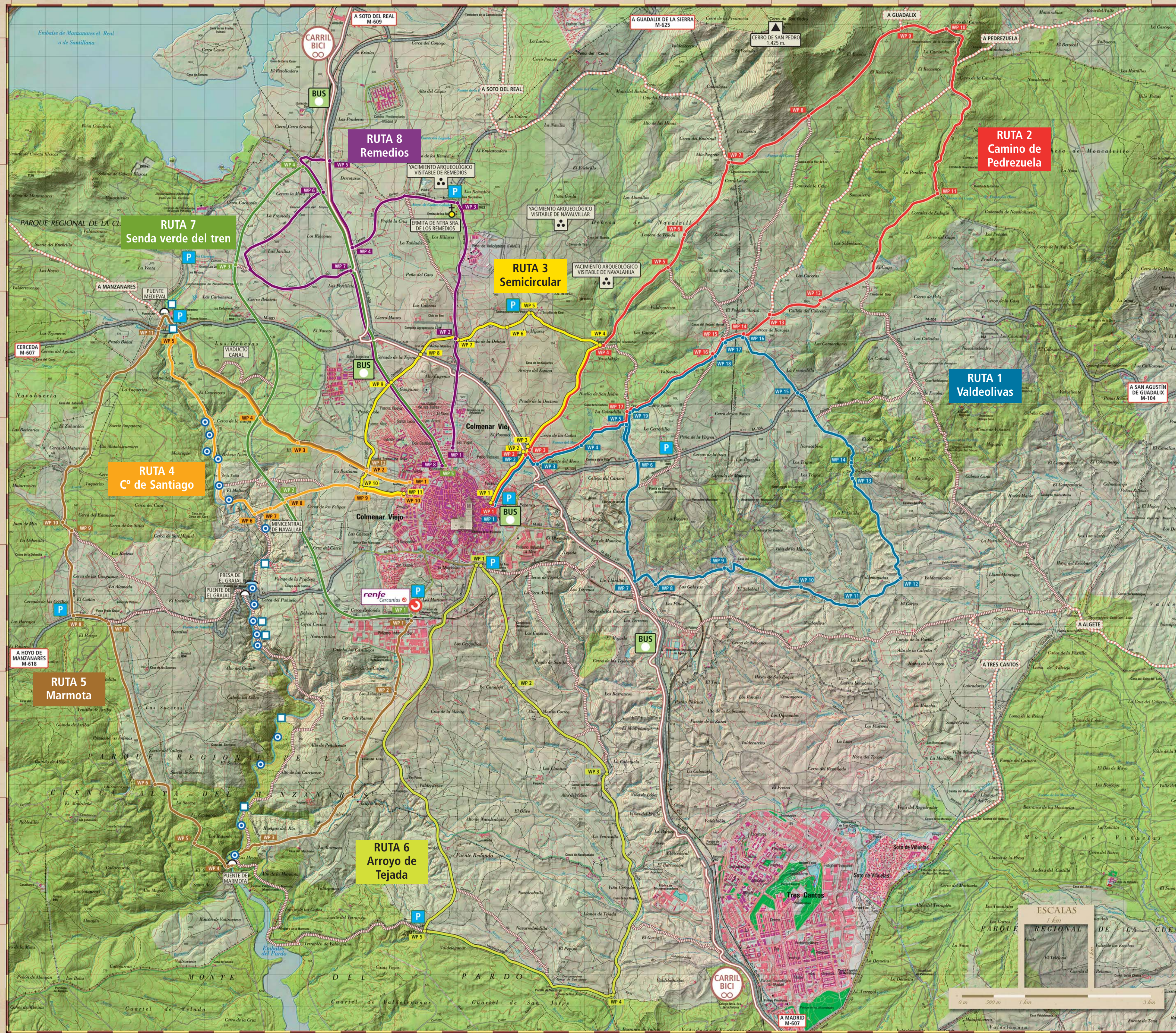


El término municipal de Colmenar Viejo ofrece una amplia variedad de paisajes unidos por una compleja trama de caminos, cañadas y vías pecuarias de especial interés y relevancia. El escaso uso que en la actualidad se hace de los mismos provoca, muchas veces, un desconocimiento de la riqueza paisajística de nuestro entorno, por lo que es prioritario poner al alcance de todos un mínimo de rutas para su recorrido y disfrute.

Tienes, por ello, ocho rutas para realizar a pie o en bicicleta, con diversos grados de dificultad, señaladas, cada una de ellas, con un color diferente y con una distancia y un perfil distintos.

Las rutas que aquí presentamos ofrecen, además, cada una de ellas, otras alternativas, marcadas en líneas discontinuas o de puntos, que permiten acortarlas o alargarlas a satisfacción del usuario, así como realizar diversas variantes en función de las circunstancias o deseos de quienes las recorran.

Pese a que están planteadas para adultos, sin necesidad de un especial nivel de preparación física, muchas de ellas, o sus variantes, permiten un uso familiar, con la intención de que los más pequeños se habitúen a la salida al campo y disfruten de un entorno de singular belleza en las cercanías de su residencia o desde la comodidad de un transporte público que permite acercarlos al mismo, bien para hacerlas a pie, bien en bicicleta.



## LEYENDA

- RUTA 1
- RUTA 2
- RUTA 3
- RUTA 4
- RUTA 5
- RUTA 6
- RUTA 7
- RUTA 8
- CAMINOS ALTERNATIVOS
- CAMINOS ANTIGUOS
- CARRIL BICI

LUGARES DE INTERÉS  
ERMITA DE NTRA SRA DE LOS REMEDIOS

CARRETERAS  
A SOTO DEL REAL M-609

ESTACIÓN CERCANÍAS

PARADAS AUTOBÚS

PARKING DISUASORIO

MOLINOS

BATANES



**8 Rutas ecológicas**  
Colmenar Viejo  
a pie y a pedal

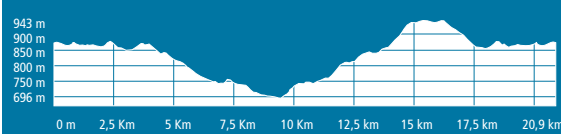




## RUTA 1. Valdeolivias

CAMINO DE FUENTE DEL MORO / VALDEOLIVIAS / LA ENCINILLA / CAÑADA DE BARAJAS / VALDEPUERCOS / CAMINO DE PEDREZUELA / CAMINO DE FUENTE DEL MORO

Distancia: 21 km  
Dificultad: Media – Media alta  
RUTA A PIE O EN BICICLETA



**1 WP**  
30T 435633 UTM 4501539  
Dist. 0 Km. Alt. 871 m.  
Se inicia la Ruta en la explanada ante el cementerio viejo; se continúa por la calle Ganaderos y por el camino del Pozanco.

**2 WP**  
30T 436107 UTM 4502202  
Dist. 0,830 Km. Alt. 872 m.  
Al llegar a la Autovía (M607) girar a la derecha y se continúa paralelo a ella unos 120 m.

**3 WP**  
30T 436253 UTM 4502055  
Dist. 1,084 Km. Alt. 864 m.  
Al otro lado de la Autovía tras cruzar el túnel se gira a la derecha y se continúa paralelo a ella unos 80 metros más abajo hasta el Camino de Pedrezuela que nos sale a la izquierda.

**4 WP**  
30T 436929 UTM 4502353  
Dist. 1,8 Km. Alt. 861 m.  
Fuente del Moro  
Iniciamos el camino de Pedrezuela por el tramo conocido como camino de Fuente del Moro.

**5 WP**  
30T 437667 UTM 4502709  
Dist. 2,6 Km. Alt. 857 m.  
Llegamos al Arroyo de Tejada y giramos a la derecha por la Cañada de Tejada.

**6 WP**  
30T 437810 UTM 4502135  
Dist. 3,25 Km. Alt. 852 m.  
Cruce carretera M-104 a la altura de la rotonda y continuamos hacia la Cantera la Pola y al llegar a ella giramos hacia la izquierda por la Cañada del Cierro de la Hoyera.

**7 WP**  
30T 437805 UTM 4500240  
Dist. 5,27 Km. Alt. 809 m.  
Llegamos al Vivero y lo bordeamos.

**8 WP**  
30T 438132 UTM 4500169  
Dist. 5,73 Km. Alt. 784 m.  
Pasado el Vivero en la bifurcación tomamos a la derecha el camino de Valdeoliva.

**9 WP**  
30T 439204 UTM 4500407  
Dist. 6,87 Km. Alt. 742 m.  
Seguimos por el Camino de Valdeolivias. Pasamos por debajo del puente del AVE.

**10 WP**  
30T 440430 UTM 4500130  
Dist. 8,35 Km. Alt. 713 m.  
En la bifurcación con el Camino del Rincón del Zamorano, seguimos a la derecha por el Camino de Valdeolivias.

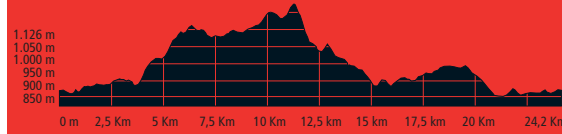
**11 WP**  
30T 441339 UTM 4499829  
Dist. 9,35 Km. Alt. 697 m.  
Llegamos al arroyo

**12 WP**  
30T 441992 UTM 4500265  
Dist. 10,2 Km. Alt. 741 m.  
Tras atravesar el arroyo de Valdeolivias sobre el camino de su nombre, bifurcación de caminos, unos metros antes de tomar hacia el norte (izquierda) el camino de La Encinilla.

## RUTA 2. Camino de Pedrezuela

HUELLA DE SAN ISIDRO / LAS GATERAS / EL RECUECO / CAMINO DE PEDREZUELA

Distancia: 24,2 km  
Dificultad: Media – Media-alta  
RUTA A PIE O EN BICICLETA



**1 WP**  
30T 435633 UTM 4501539  
Dist. 0 Km. Alt. 871 m.  
Se inicia la Ruta en la explanada ante el cementerio viejo; se continúa por la calle Ganaderos y por el camino del Pozanco.

**2 WP**  
30T 436107 UTM 4502202  
Dist. 0,830 Km. Alt. 872 m.  
Al llegar a la Autovía (M607) girar a la derecha y se continúa paralelo a ella unos 120 m. Se cruza por abajo y tomamos a la izquierda hasta encontrar el camino de La Huella de San Isidro.

**3 WP**  
30T 441238 UTM 4501847  
Dist. 12 Km. Alt. 808 m.  
Ya en el Camino de La Encinilla, llegamos al camino del Canal Alto. Al atravesarlo se inicia la Cañada de Barajas.

**4 WP**  
30T 441218 UTM 4502096  
Dist. 12,3 Km. Alt. 809 m.  
Nos incorporamos a la Cañada de Barajas.

**5 WP**  
30T 440370 UTM 4503203  
Dist. 13,9 Km. Alt. 858 m.  
Por la Cañada de Barajas y Cañada de Tejada y Cañada de la Dehesa. Continuamos de frente cruzando el arroyo de Tejada hacia Las Gateras.

**6 WP**  
30T 439519 UTM 4504089  
Dist. 15,2 Km. Alt. 941 m.  
Giramos a la izquierda ya por la Cañada de Las Caceras para continuar hasta la Cañada de Valdepuercos.

**7 WP**  
30T 439212 UTM 4504009  
Dist. 15,5 Km. Alt. 942 m.  
Volvemos a tomar a la izquierda, la Cañada de Valdepuercos.

**8 WP**  
30T 439028 UTM 4503722  
Dist. 15,9 Km. Alt. 938 m.  
Tomamos a la derecha el Camino de Pedrezuela. Tras dejar a la izquierda la Cañada de la Ceredilla, llegaremos al descansadero de la Paloma en la confluencia con el arroyo de Tejada.

**9 WP**  
30T 439244 UTM 4506680  
Dist. 6,77 Km. Alt. 1.048 m.  
Finaliza la Cañada de Las Gateras. aquí confluyen, además, las cañadas de Cantalojas, hacia la izquierda, y El Recuenco, hacia la derecha, que es la vía que tomaremos.

**10 WP**  
30T 440530 UTM 4507544  
Dist. 8,39 Km. Alt. 1.045 m.  
Se incorpora el camino de los Ternereros, por la derecha. Seguir de frente, por la Cañada de El Recuenco.

**11 WP**  
30T 441994 UTM 4508964  
Dist. 10,5 Km. Alt. 1.089 m.  
Al finalizar la Cañada de El Recuenco, se incorpora, por la izquierda, el camino de Guadalix; seguiremos de frente por la Cañada de Moncalvillo.

**12 WP**  
30T 442563 UTM 4506357  
Dist. 14,4 Km. Alt. 931 m.  
Tras dejar a la derecha el camino alto de Pedrezuela y al final de la bajada por la Cañada de Moncalvillo, giramos a la derecha para retomar el camino bajo de Pedrezuela hasta la intersección con la Cañada de Las Caceras.

**13 WP**  
30T 440820 UTM 4504682  
Dist. 17 Km. Alt. 901 m.  
Tras dejar a la izquierda la incorporación de la Cañada de Las Caceras, seguimos, de frente por el tramo conocido como Calleja del Cabrero.

**14 WP**  
30T 439929 UTM 4504423  
Dist. 18 Km. Alt. 927 m.  
Pasamos la intersección, a la derecha, del camino alto de Pedrezuela. Continuamos de frente por la Cañada de las Caceras.

**15 WP**  
30T 439519 UTM 4504089  
Dist. 18,5 Km. Alt. 941 m.  
Incorporación, por la izquierda, de la Cañada de Barajas.

**16 WP**  
30T 438346 UTM 4505198  
Dist. 4,99 Km. Alt. 966 m.  
Puerta de la Dehesa y confluencia con la Cañada de Valdepuercos.

**17 WP**  
30T 439212 UTM 4504009  
Dist. 18,8 Km. Alt. 942 m.  
Fin de la Cañada de Las Caceras e intersección con la Cañada de Valdepuercos, con dirección noreste. Seguimos por la izquierda hacia el sureste.

**18 WP**  
30T 439028 UTM 4503722  
Dist. 19,7 Km. Alt. 938 m.  
A la derecha retomamos el camino de Pedrezuela, hasta el Descansadero de la Paloma.

**19 WP**  
30T 437720 UTM 4502881  
Dist. 20,9 Km. Alt. 853 m.  
Descansadero de la Paloma y arroyo de Tejada. Bordeamos hacia el sur el arroyo hasta cruzarlo unos metros más abajo y subimos hasta encontrarnos con el Camino de Fuente del Moro. A partir de este punto recorrido en dirección inversa al iniciado y correspondiente a los puntos 1-5.

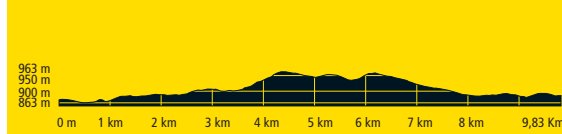
**20 WP = (SWP)**  
30T 437667 UTM 4502709  
Recorrido en dirección inversa al iniciado y correspondiente a los puntos 1-5.

Nota: El recorrido comprendido entre los puntos 12 y 16, tradicionalmente conocido como Camino de Pedrezuela, lo forman, en la actualidad, diversos tramos de cañadas.

## RUTA 3: Semicircular

HUELLA DE SAN ISIDRO / CAÑADA DE LA DEHESA / CAÑADA DE LAS CABEZAS / CAÑADA DE GUADALIX

Distancia: 9,8 km.  
Dificultad: Baja.  
RUTA A PIE O EN BICICLETA



**1 WP**  
30T 435633 UTM 4501539  
Dist. 0 Km. Alt. 871 m.  
Se inicia la Ruta en la explanada ante el cementerio viejo; se continúa por la calle Ganaderos y por el camino del Pozanco.

**2 WP**  
30T 436107 UTM 4502202  
Dist. 0,830 Km. Alt. 872 m.  
Al llegar a la Autovía (M607) girar a la derecha y se continúa paralelo a ella unos 120 m. Se cruza por debajo y tomamos a la izquierda hasta encontrar el camino de La Huella de San Isidro.

**3 WP**  
30T 436132 UTM 4502277  
Dist. 1,15 Km. Alt. 881 m.  
Inicio de la Huella de San Isidro.

**4 WP**  
30T 437312 UTM 4503933  
Dist. 3,3 Km. Alt. 902 m.  
Intersección de caminos en el Descansadero de Navalhija: Huella de San Isidro, Cañada de Las Gateras, Cañada de Tejada y Cañada de la Dehesa. Continuamos de frente cruzando el arroyo de Tejada hacia Las Gateras.

**5 WP**  
30T 439929 UTM 4504423  
Dist. 18 Km. Alt. 927 m.  
Pasamos la intersección, a la derecha, del camino alto de Pedrezuela. Continuamos de frente por la Cañada de las Caceras.

**6 WP**  
30T 439519 UTM 4504089  
Dist. 18,5 Km. Alt. 941 m.  
Incorporación, por la izquierda, de la Cañada de Barajas.

**7 WP**  
30T 439212 UTM 4504009  
Dist. 18,8 Km. Alt. 942 m.  
Fin de la Cañada de Las Caceras e intersección con la Cañada de Valdepuercos, con dirección noreste. Seguimos por la izquierda hacia el sureste.

**8 WP**  
30T 439028 UTM 4503722  
Dist. 19,7 Km. Alt. 938 m.  
A la derecha retomamos el camino de Pedrezuela, hasta el Descansadero de la Paloma.

**9 WP**  
30T 437720 UTM 4502881  
Dist. 20,9 Km. Alt. 853 m.  
Descansadero de la Paloma y arroyo de Tejada. Bordeamos hacia el sur el arroyo hasta cruzarlo unos metros más abajo y subimos hasta encontrarnos con el Camino de Fuente del Moro. A partir de este punto recorrido en dirección inversa al iniciado y correspondiente a los puntos 1-5.



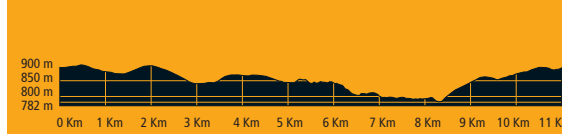
## SIGUE LAS RUTAS EN INTERNET

RUTA 1	RUTA 2	RUTA 3	RUTA 4

## RUTA 4: Camino de Santiago

CAÑADA DE LOS GALLEGOS / HUELGA DEL RIO / CAMINO DE LA RETUERTA

Distancia: 10,2 km  
Dificultad: Media-alta  
RUTA A PIE O EN BICICLETA



**1 WP**  
30T 434197 UTM 4501684  
Dist. 0 Km. Alt. 893 m.  
Se inicia la ruta en la zona norte de la localidad, tras la parroquia de Santa Teresa, por la Cañada de los Gallegos o del Cencerro, cañada que coincide con un tramo del Camino de Santiago de Madrid.

**2 WP**  
30T 433572 UTM 4501961  
Dist. 0,706 Km. Alt. 889 m.  
Se cruza la cañada de Guadalix y se continúa de frente.

**3 WP**  
30T 432464 UTM 4502387  
Dist. 1,94 Km. Alt. 897 m.  
Nos encontramos con una primera bifurcación. Hemos de tomar el camino de la derecha que pronto inicia un pequeño descenso, de unos 800 metros.

**4 WP**  
30T 431878 UTM 4502805  
Dist. 2,6 Km. Alt. 864 m.  
Nos encontramos con la vía férrea. Justo delante de ella, un desvío a la derecha y encontramos un paso bajo la misma.

**5 WP**  
30T 430573 UTM 4504126  
Dist. 4,65 Km. Alt. 857 m.  
Continuamos unos 2 km más, por una cómoda y agradable cañada, bien señalizada porque coincide con la ruta del Camino de Santiago de Madrid, hasta llegar a la M-607 y el río Manzanares, unos metros antes del Puente Nuevo. En ese punto se gira a la izquierda siguiendo el curso del río por las denominadas Huelgas del Manzanares.

**6 WP**  
30T 432252 UTM 4501462  
Dist. 8,96 Km. Alt. 843 m.  
Un poco más adelante se pasa bajo el puente del ferrocarril y tras unos 2 km de suave pendiente llegaremos al casco urbano donde finaliza el camino de la Retuerta o de Navalhija en su unión con la Cañada de Guadalix.

**7 WP**  
30T 430372 UTM 4504154  
Dist. 16,5 Km. Alt. 852 m.  
Cruzamos bajo el puente de la M-607 para llegar al Puente Nuevo sobre el río Manzanares. Lo cruzamos, pasamos de nuevo bajo el puente de la M-607 y entramos por la Cañada del Cencerro o de los Gallegos, en la Ruta del Camino de Santiago de Madrid.


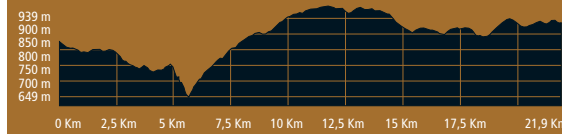
**8 WP**  
30T 430224 UTM 4496994  
Dist. 7,88 Km. Alt. 821 m.  
Situados ya en La Cañada de La Sacera tenemos una más suave ascensión hasta encontramos con la M-618 (carretera de Colmenar Viejo a Hoyo de Manzanares), poco antes de la cual y por la izquierda sale el camino de Navarrosa, de gran belleza paisajística.



## RUTA 5: Marmota

NAVARROSILLOS / MARMOTA / LA SACERA / MATARRUBIAS / CAMINO DE SANTIAGO

Distancia: 21,8 km.  
Dificultad: Media; Media-alta  
RUTA A PIE O EN BICICLETA



**1 WP**  
30T 434337 UTM 4499654  
Dist. 0 Km. Alt. 824 m.  
Iniciamos la Ruta en la Estación de Cercanías de Renfe, bajando al camino bna a través del ascensor, bien por el tramo que hay tras el parque. Tras pasar por el puente que hay bajo la vía, salimos al Polígono Industrial Sur.

**2 WP**  
30T 428915 UTM 4499657  
Dist. 11,1 Km. Alt. 930 m.  
Seguimos de frente por la calle del Azufre hasta llegar a la depuradora y tomar, ya fuera del polígono industrial, la Cañada de Navarrosillos.

**3 WP**  
30T 434022 UTM 4498424  
Dist. 1,7 Km. Alt. 797 m.  
Nos encontramos, a la izquierda un enlace que nos sale por la derecha. Continuamos por la derecha. Un kilómetro más adelante nos encontraremos con el camino de la Cerca del Cura que nos sale por la derecha. A partir de ahí continuamos por la misma ruta pero ya con otro nombre: la Cañada del Zahurdón, que termina en la confluencia con la M-607.

**4 WP**  
30T 431438 UTM 4495721  
Dist. 5,6 Km. Alt. 652 m.  
Una vez en el Puente de Marmota y tras disfrutar del singular entorno, cruzamos el río y continuamos la ruta por una senda de las huelgas del Río, de notable dificultad y mayor belleza, hasta llegar al Camino de El Pardo.

**5 WP**  
30T 431794 UTM 4496010  
Dist. 6,4 Km. Alt. 732 m.  
Ya en el Camino de El Pardo se inicia un tramo de suave y cómoda ascensión hasta llegar a la Cañada de La Sacera.

**6 WP**  
30T 430224 UTM 4496994  
Dist. 7,88 Km. Alt. 821 m.  
Situados ya en La Cañada de La Sacera tenemos una más suave ascensión hasta encontramos con la M-618 (carretera de Colmenar Viejo a Hoyo de Manzanares), poco antes de la cual y por la izquierda sale el camino de Navarrosa, de gran belleza paisajística.

**7 WP**  
30T 429472 UTM 4499593  
Dist. 10,6 Km. Alt. 917 m.  
Sin cruzar la M-618, y paralelo a ella, continuamos por un tramo de cañada hasta confluir con la Cañada de Matamunoz.

**8 WP**  
30T 428915 UTM 4499657  
Dist. 11,1 Km. Alt. 930 m.  
Seguimos de frente por la calle del Azufre hasta llegar a la depuradora y tomar, ya fuera del polígono industrial, la Cañada de Navarrosillos.

**9 WP**  
30T 428900 UTM 4500986  
Dist. 12,5 Km. Alt. 917 m.  
Nos encontramos en la confluencia de Matarrubias con la Cañada de El Grajal que nos sale por la derecha.

**10 WP**  
30T 428772 UTM 4501119  
Dist. 12,7 Km. Alt. 920 m.  
Intersección con cañada que sale por la izquierda. Continuamos por la derecha. Un kilómetro más adelante nos encontraremos con el camino de la Cerca del Cura que nos sale por la derecha. A partir de ahí continuamos por la misma ruta pero ya con otro nombre: la Cañada del Zahurdón, que termina en la confluencia con la M-607.

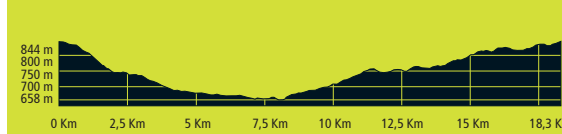
**11 WP**  
30T 430372 UTM 4504154  
Dist. 16,5 Km. Alt. 852 m.  
Cruzamos bajo el puente de la M-607 para llegar al Puente Nuevo sobre el río Manzanares. Lo cruzamos, pasamos de nuevo bajo el puente de la M-607 y entramos por la Cañada del Cencerro o de los Gallegos, en la Ruta del Camino de Santiago de Madrid.

**12 WP**  
30T 433572 UTM 4501961  
Dist. 21,8 Km. Alt. 889 m.  
Al final de la Cañada del Cencerro o de los Gallegos y traz cruzar la Cañada de Guadalix llegamos al casco urbano por detrás de la parroquia de Santa Teresa.

## RUTA 6: Arroyo de Tejada

CAÑADA DE TEJADA / CAMINO DE SAN JORGE / CAMINO VIEJO DEL PARDO

Distancia: 18,4 km.  
Dificultad: Baja; Media-baja  
RUTA A PIE O EN BICICLETA



**1 WP**  
30T 435354 UTM 4500463  
Dist. 0 Km. Alt. 844 m.  
Iniciamos la ruta junto a la ermita de Santa Ana, al sur de la población y en una zona marcada por tres elementos singulares: la propia ermita, uno de los pocos cruces preexistentes en la villa y procedente del antiguo convento franciscano y el hito del camino de Santiago de Madrid.

**2 WP**  
30T 428900 UTM 4500986  
Dist. 12,5 Km. Alt. 917 m.  
Nos encontramos en la confluencia de Matarrubias con la Cañada de El Grajal que nos sale por la derecha.

**3 WP**  
30T 432632 UTM 4496194  
Dist. 4,79 Km. Alt. 75 m.  
Al final de la Cañada de Navarrosillos nos encontramos con una bifurcación de caminos. Tomamos, a la derecha, por el Camino de Marmota para llegar al puente de su nombre, sobre el río Manzanares, en el límite del Monte de El Pardo. Este último tramo, de gran belleza paisajística, incrementa la dificultad del camino por los bruscos descensos y el firme de la ruta.

**4 WP**  
30T 431438 UTM 4495721  
Dist. 5,6 Km. Alt. 652 m.  
Una vez en el Puente de Marmota y tras disfrutar del singular entorno, cruzamos el río y continuamos la ruta por una senda de las huelgas del Río, de notable dificultad y mayor belleza, hasta llegar al Camino de El Pardo.

**5 WP**  
30T 434544 UTM 4494699  
Dist. 11,4 Km. Alt. 757 m.  
A la altura de una de las puertas del Monte de El Pardo (el portillo de Valdeleganar) giramos a la derecha para encarar el camino viejo de El Pardo, hacia Colmenar Viejo.

**6 WP**  
30T 433572 UTM 4501961  
Dist. 21,8 Km. Alt. 889 m.  
Al final de la Cañada del Cencerro o de los Gallegos y traz cruzar la Cañada de Guadalix llegamos al casco urbano por detrás de la parroquia de Santa Teresa.

**7 WP**  
30T 434337 UTM 4499654  
Dist. 0 Km. Alt. 822 m.  
Iniciamos la ruta en la estación del ferrocarril, siguiendo paralelo a la vía de la línea férrea Madrid-Burgos.

**8 WP**  
30T 428915 UTM 4499657  
Dist. 11,1 Km. Alt. 930 m.  
Seguimos de frente por la calle del Azufre hasta llegar a la depuradora y tomar, ya fuera del polígono industrial, la Cañada de Navarrosillos.

**9 WP**  
30T 428900 UTM 4500986  
Dist. 12,5 Km. Alt. 917 m.  
Nos encontramos en la confluencia de Matarrubias con la Cañada de El Grajal que nos sale por la derecha.

**10 WP**  
30T 428772 UTM 4501119  
Dist. 12,7 Km. Alt. 920 m.  
Intersección con cañada que sale por la izquierda. Continuamos por la derecha. Un kilómetro más adelante nos encontraremos con el camino de la Cerca del Cura que nos sale por la derecha. A partir de ahí continuamos por la misma ruta pero ya con otro nombre: la Cañada del Zahurdón, que termina en la confluencia con la M-607.

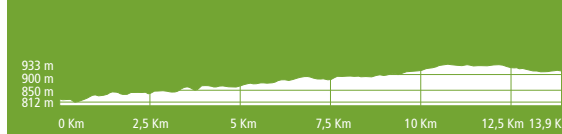
**11 WP**  
30T 430372 UTM 4504154  
Dist. 16,5 Km. Alt. 852 m.  
Cruzamos bajo el puente de la M-607 para llegar al Puente Nuevo sobre el río Manzanares. Lo cruzamos, pasamos de nuevo bajo el puente de la M-607 y entramos por la Cañada del Cencerro o de los Gallegos, en la Ruta del Camino de Santiago de Madrid.

**12 WP**  
30T 433572 UTM 4501961  
Dist. 21,8 Km. Alt. 889 m.  
Al final de la Cañada del Cencerro o de los Gallegos y traz cruzar la Cañada de Guadalix llegamos al casco urbano por detrás de la parroquia de Santa Teresa.

## RUTA 7: Senda verde del tren

ESTACIÓN CERCANÍAS / CAMINO DE SANTIAGO / CAÑADA DE LAS PORTILLERAS / CAÑADA DE LAS JARILLAS / CANTO DE LA VIRGEN

Distancia: 13,9 km.  
Dificultad: Baja; Media-baja  
RUTA A PIE O EN BICICLETA



**1 WP**  
30T 434337 UTM 4499654  
Dist. 0 Km. Alt. 822 m.  
Iniciamos la ruta en la estación del ferrocarril, siguiendo paralelo a la vía de la línea férrea Madrid-Burgos.

**2 WP**  
30T 428915 UTM 4499657  
Dist. 3,2 Km. Alt. 844 m.  
Tras unos 4,8 km nos encontramos una posible salida de la ruta para tomar una alternativa por la R-4, por la vía del Camino de Santiago de Madrid.

**3 WP**  
30T 431488 UTM 4505224  
Dist. 7,42 Km. Alt. 885 m.  
Unos 2.650 metros más adelante, volvemos a encontrar otra salida de la ruta para enlazar con la R-8 por la Cañada de las Portilleras en su confluencia con el Vado de las Carretas y la Cañada de las Jarillas. Por dicha Cañada de las Portilleras llegamos al carril bici de la M-609.

**4 WP**  
30T 434832 UTM 4502038  
Dist. 13,9 Km. Alt. 913 m.  
Finalizamos la ruta, ya en el casco urbano de Colmenar Viejo, en la Glorieta de la Virgen de los Remedios o Canto de la Virgen.

**5 WP**  
30T 433375 UTM 4505133  
Dist. 12,4 Km. Alt. 932 m.  
Ya en el carril bici, lo tomamos, con dirección sur hasta entrar en Colmenar Viejo por la carretera de Miraflores, primero, y la calle de la Corredera, después.